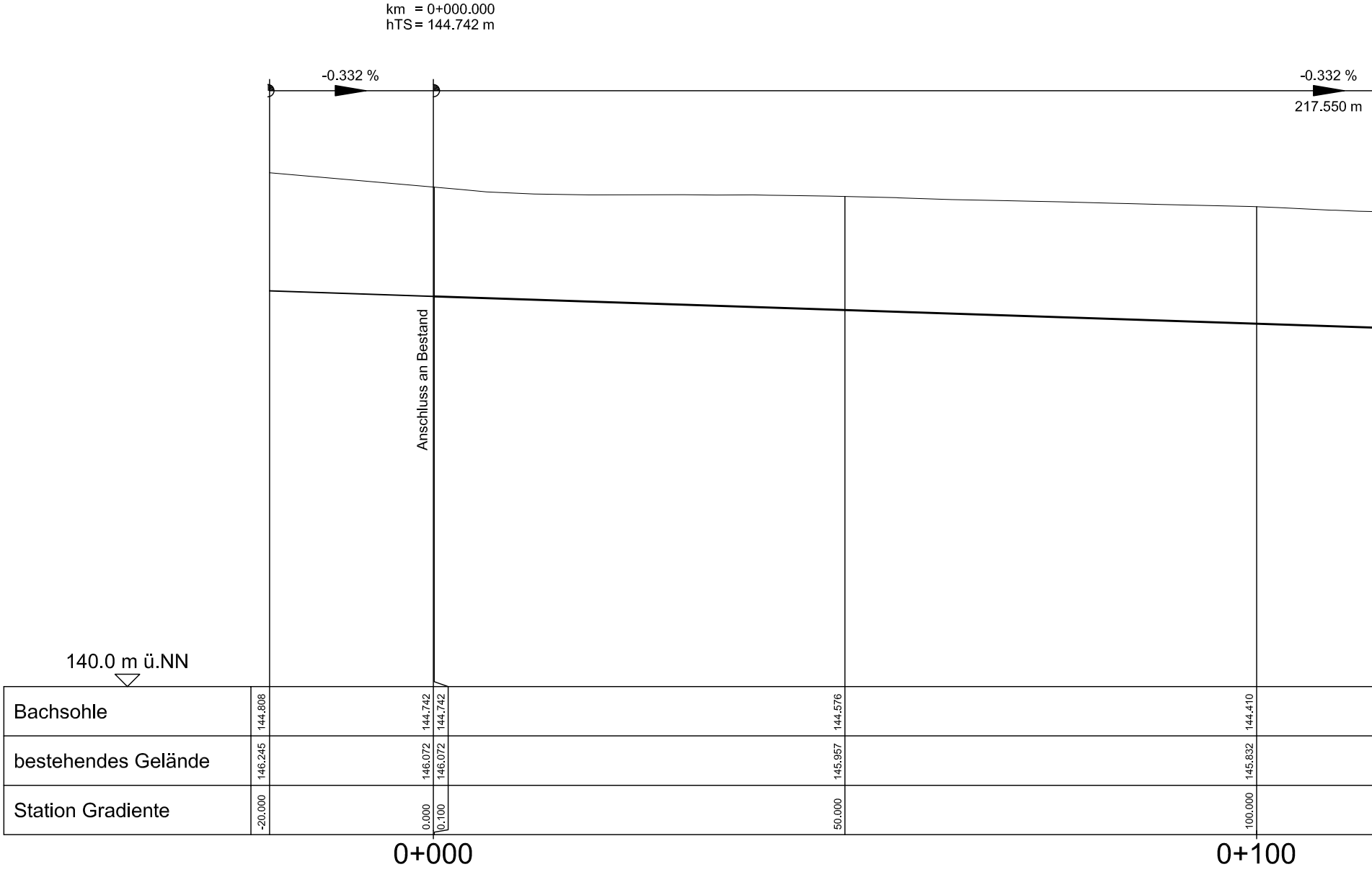
km = 0+000.000
hTS = 144.742 m
-0.332 %
-0.332 %
217.550 m
Anschluss an Bestand
140.0 m ü.NN
0+000
0+100

| | | | | | |
|---|---|---|---|---|---|
| Bachsohle | 144.808 | 144.742 | 144.742 | 144.576 | 144.410 |
| bestehendes Gelände | 146.245 | 146.072 | 146.072 | 145.957 | 145.832 |
| Station Gradiente | -20.000 | 0.000 | 0.100 | 50.000 | 100.000 |

erzeugt mit ProVI®

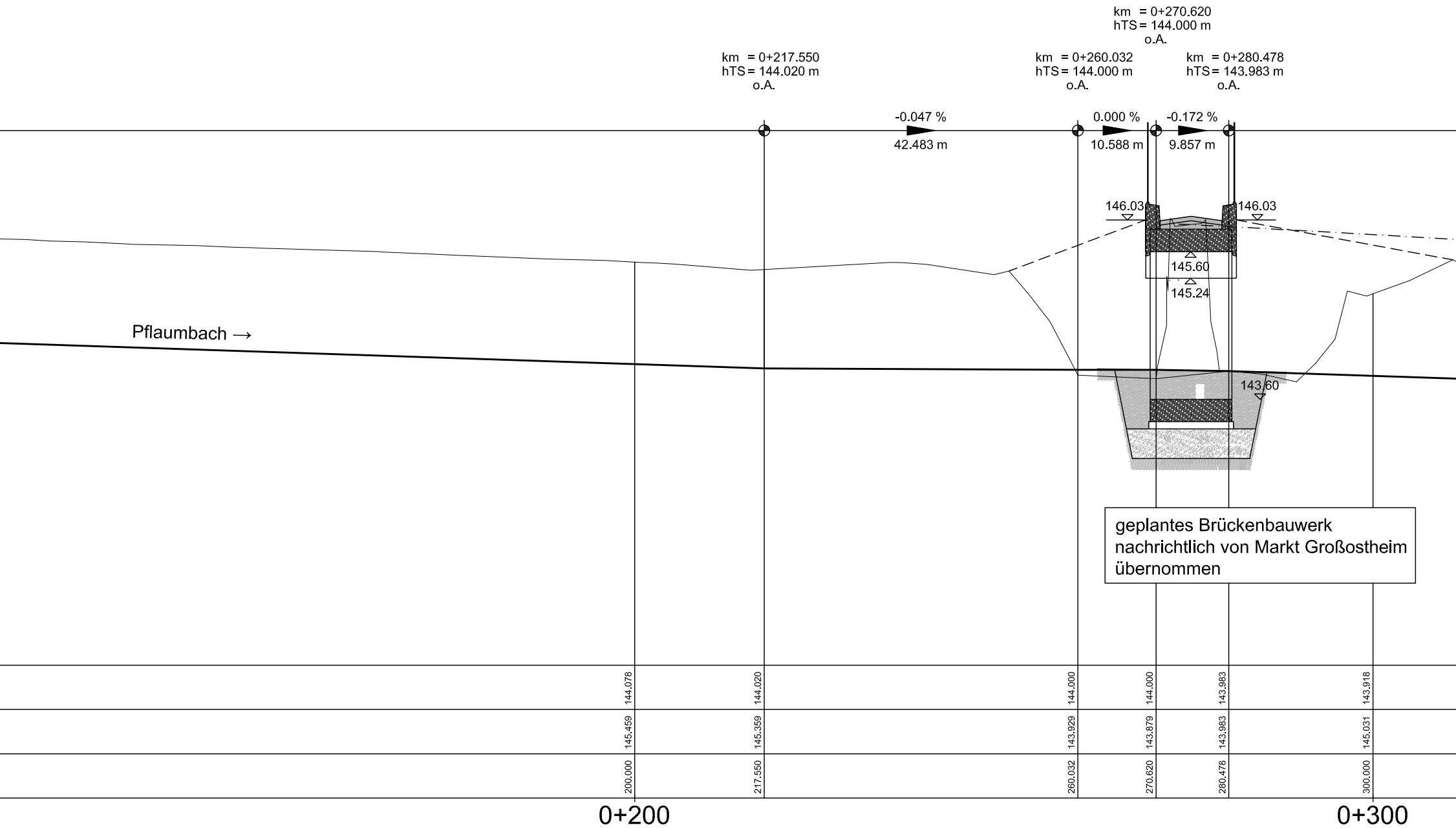
km = 0+270.620
hTS = 144.000 m
o.A.
km = 0+217.550
hTS = 144.020 m
o.A.
km = 0+260.032
hTS = 144.000 m
o.A.
km = 0+280.478
hTS = 143.983 m
o.A.
-0.047 %
42.483 m
0.000 %
10.588 m
-0.172 %
9.857 m
146.03
146.03
145.60
145.24
143.60
Pflaumbach →
144.078
145.459
200.000
144.020
145.359
217.550
144.000
143.929
260.032
144.000
143.879
270.620
143.983
143.983
280.478
143.918
145.031
300.000
0+200
0+300

geplantes Brückenbauwerk
nachrichtlich von Markt Großostheim
übernommen

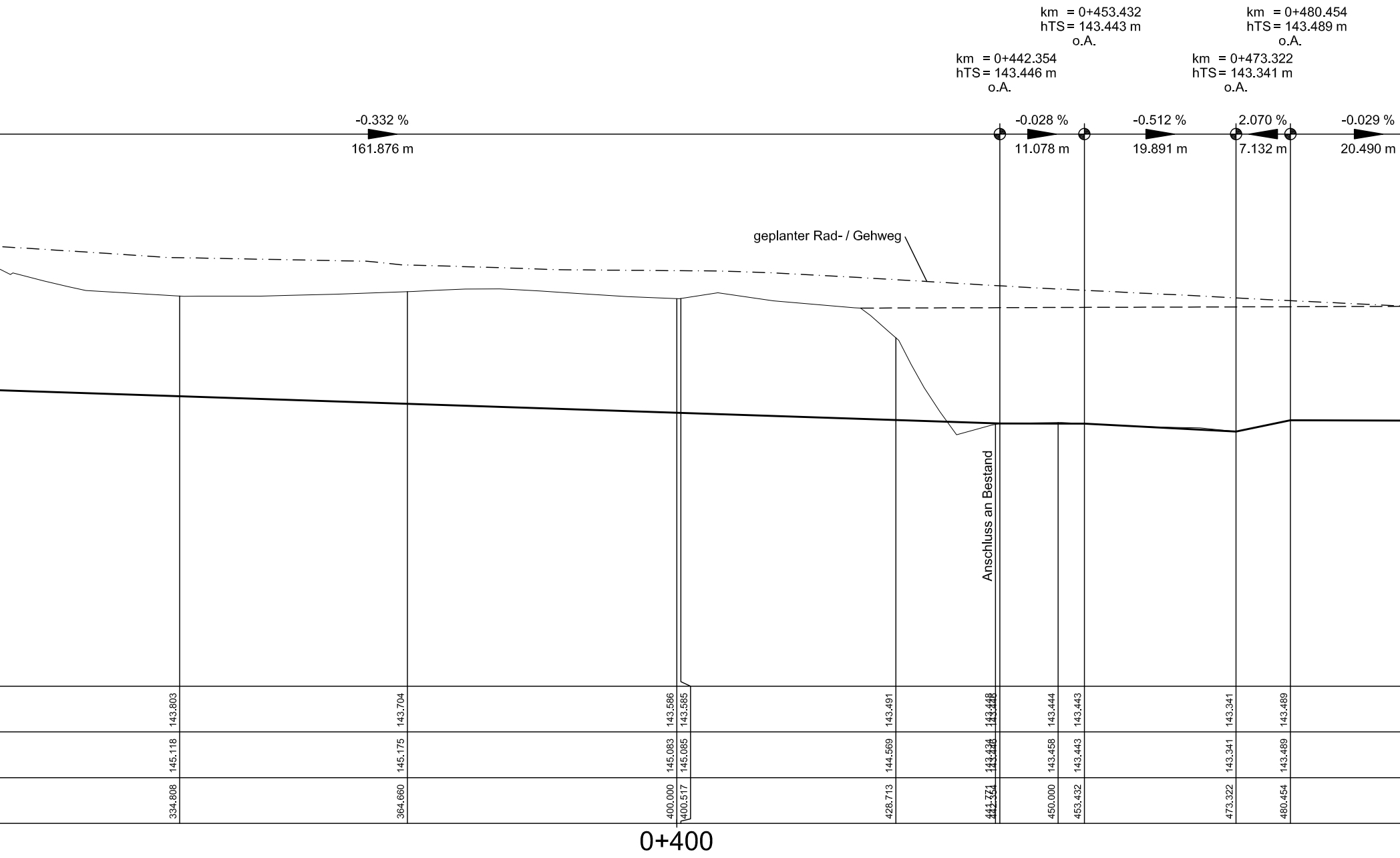
km = 0+453.432
hTS = 143.443 m
o.A.
km = 0+480.454
hTS = 143.489 m
o.A.
km = 0+442.354
hTS = 143.446 m
o.A.
km = 0+473.322
hTS = 143.341 m
o.A.
-0.332 %
161.876 m
-0.028 %
11.078 m
-0.512 %
19.891 m
2.070 %
7.132 m
-0.029 %
20.490 m
geplanter Rad- / Gehweg
Anschluss an Bestand
143.803
143.704
143.586
143.585
143.491
143.448
143.446
143.444
143.443
143.341
143.489
145.118
145.175
145.083
145.085
144.569
143.434
143.446
143.458
143.443
143.341
143.489
334.808
364.660
400.000
400.517
428.713
441.771
442.354
450.000
453.432
473.322
480.454
0+400

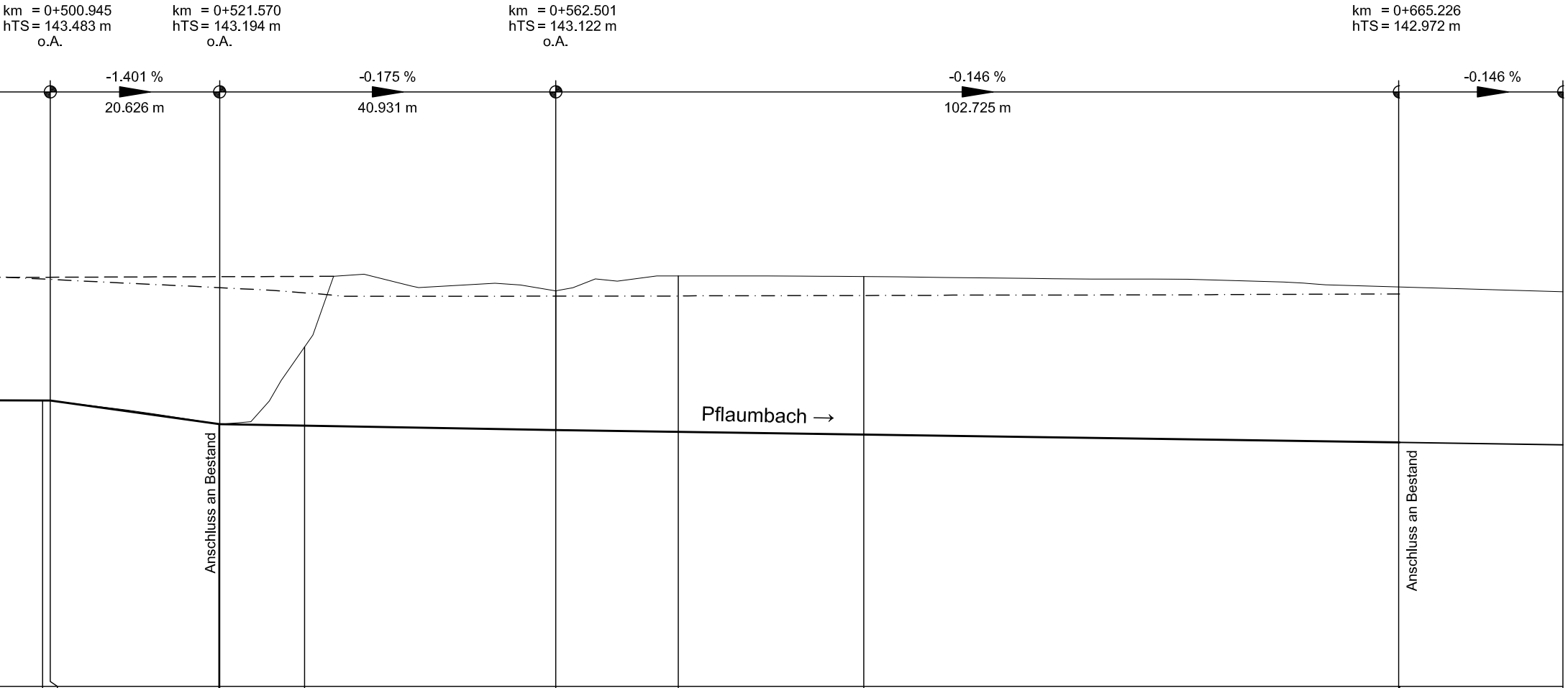
km = 0+500.945
hTS = 143.483 m
o.A.
km = 0+521.570
hTS = 143.194 m
o.A.
km = 0+562.501
hTS = 143.122 m
o.A.
km = 0+665.226
hTS = 142.972 m
-1.401 %
20.626 m
-0.175 %
40.931 m
-0.146 %
102.725 m
-0.146 %
Pflaumbach →
Anschluss an Bestand
Anschluss an Bestand

| | | | | | | | | | | |
|---|---|---|---|---|---|---|---|---|---|---|
| 143.483 | 143.483 | 143.194 | 143.195 | 143.176 | 143.122 | 143.100 | 143.067 | 142.972 | 412.943 |
| 143.483 | 143.483 | 143.194 | 143.195 | 144.137 | 144.818 | 145.000 | 144.992 | 144.840 | 144.808 |
| 500.000 | 500.945 | 521.570 | 521.579 | 531.915 | 562.501 | 577.409 | 600.000 | 665.126 | 685.126 |

0+500

0+600

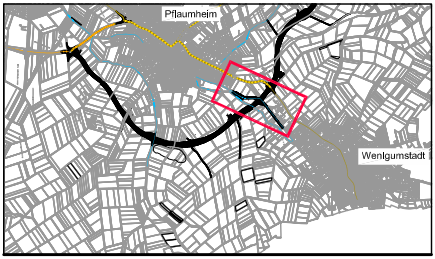
Pflaumheim
Wenigumstadt

# Längsschnitt Unterlage 13.3 N Blatt 6
# vom 31.10.2014

## Ergänzungsplan

**OBERMEYER**
PLANEN + BERATEN GmbH

Weißenburger Straße 20-22
63739 Aschaffenburg
Tel. 06021/38667-0

| | |
|---|---|
| Projekt | 16414 |
| Plan Nr. | 3.1 |
| Datei-Name | LS_01-1 |

Bearbeitet im Auftrag des Landratsamtes Aschaffenburg
Aschaffenburg, im September 2013

| Nr. | Art der Änderung | Datum | Name |
|---|---|---|---|
| | | | |
| | | | |
| | | | |
| | | | |
| | | | |

Landratsamt
Aschaffenburg
Kreisstraßenverwaltung

Unterlage: 13.3 N
Blatt Nr.: 6

# PLANFESTSTELLUNG

| | Datum | Zeichen |
|---|---|---|
| bearbeitet | Sept. 2013 | Ott |
| gezeichnet | Sept. 2013 | Hut |
| geprüft | Sept. 2013 | Ott |
| Reg.Nr. | | |

## Markt Großostheim
## OT Pflaumheim
## Ortsumgehung
## Kreisstraße AB 1 / AB 3

## Pflaumbachverlegung
Längsschnitt

1 : 500/50

Aufgestellt:
Aschaffenburg, den 31.10.2014
Landratsamt Aschaffenburg

Dr. Norbert Schupp, Verwaltungsdirektor

Aufgestellt:

M:\16414\0\CAD_9G\PLANFESTSTELLUNG\E_PLANFESTSTELLUNG\E_PV3H0001_AB.DWG